

Il software (data base) di gestione ed elaborazione dei dati del ©PEBA_Exilà è organizzato secondo al seguente struttura

Dossier: raccoglie tutta la documentazione di rilievo, ed è codificato secondo una sigla che viene riportata al primo posto nelle schede

The screenshot shows the 'EXA-PEBA_000' dossier page. At the top, there's a blue header with the title and a close button. Below the header, the page displays the following information:

- Denominazione:** EXA-PEBA_000
- Descrizione:** Esempio di Data Base PEBA
- eMail principale:** N/A
- Telefono principale:** N/A
- Indirizzo stradale:** (empty field)
- Dossier:** (indicated by a yellow icon)

 Below this information, there are four blue buttons representing different categories:

- U: Urbano** (with a list icon, 12 items, a location pin, 13 items, and a document icon, 19 items)
- ED01: Edificio A** (with a list icon, 5 items, a location pin, 0 items, and a document icon, 0 items)
- ED02: Edificio B** (with a list icon, 1 item, a location pin, 0 items, and a document icon, 0 items)
- ED03: Edificio C** (with a list icon, 3 items, a location pin, 1 item, and a document icon, 1 item)

 At the bottom, there are two buttons: 'NUOVO DOSSIER' and 'MODIFICA'.

Contesto: corrisponde all'elemento singolo oggetto dei percorsi rilevamento, viene solitamente associato alla planimetria di rilievo (PT Piano Terra, P1 Primo Piano), ma può essere associato anche ad altri elementi (ad es. agli Spazi Esterni o Spazi Urbani).

The screenshot shows the 'U: Urbano' context page. At the top, there's a blue header with the title and a close button. Below the header, the page displays the following information:

- PEBA:** EXA-PEBA_000 (with a link icon)
- Descrizione:** N/A
- Contesti:** (indicated by a yellow icon)

 Below this information, there are three purple buttons representing different contexts:

- P01: Percorso A** (with a list icon, 11 items, a location pin, 13 items, and a document icon, 19 items)
- P02: Percorso B** (with a list icon, 0 items, a location pin, 0 items, and a document icon, 0 items)
- P03: Percorso C** (with a list icon, 1 item, a location pin, 0 items, and a document icon, 0 items)

 Below the buttons, there's a section for 'Proposte d'Intervento' with a link icon. At the bottom, there are three buttons: 'NUOVO CONTESTO', 'PROPOSTE D'INTERVENTO', and 'MODIFICA'.

The screenshot shows the 'ED03: Edificio C' context page. At the top, there's a blue header with the title and a close button. Below the header, the page displays the following information:

- PEBA:** EXA-PEBA_000 (with a link icon)
- Descrizione:** Palazzo storico
- Contesti:** (indicated by a yellow icon)

 Below this information, there are three purple buttons representing different contexts:

- A: Accesso** (with a list icon, 0 items, a location pin, 0 items, and a document icon, 0 items)
- P0: Piano terra** (with a list icon, 1 item, a location pin, 1 item, and a document icon, 1 item)
- P1: Piano primo** (with a list icon, 0 items, a location pin, 0 items, and a document icon, 0 items)

 Below the buttons, there's a section for 'Proposte d'Intervento' with the text 'NESSUNA' and a link icon. At the bottom, there are three buttons: 'NUOVO CONTESTO', 'PROPOSTE D'INTERVENTO', and 'MODIFICA'.

Percorsi: rappresentano l'attività di Rilievo Analitico attraverso la quale il rilevatore, attraverso lo strumento (tablet e web-app appositamente sviluppata per il ©PEBA_Exilà) e gli strumenti di misura può analizzare la qualità ambientale.

← ED03.P0: Piano terra

Commissa: EXA-PEBA_000 : DOSSIER ED03 - "EDIFICIO C"

Descrizione: N/A

Mappe: NESSUNA Percorsi: 1 Schede rilevamento: 1 Foto allegate: 1

MAPPE PERCORSI DI RILEVAMENTO MODIFICA

← U.P01: Percorso A

Commissa: EXA-PEBA_000 : DOSSIER U - "URBANO"

Descrizione: N/A

Mappe: NESSUNA Percorsi: 11 Schede rilevamento: 13 Foto allegate: 19

MAPPE PERCORSI DI RILEVAMENTO MODIFICA

← U.P02: Percorso B

Commissa: EXA-PEBA_000 : DOSSIER U - "URBANO"

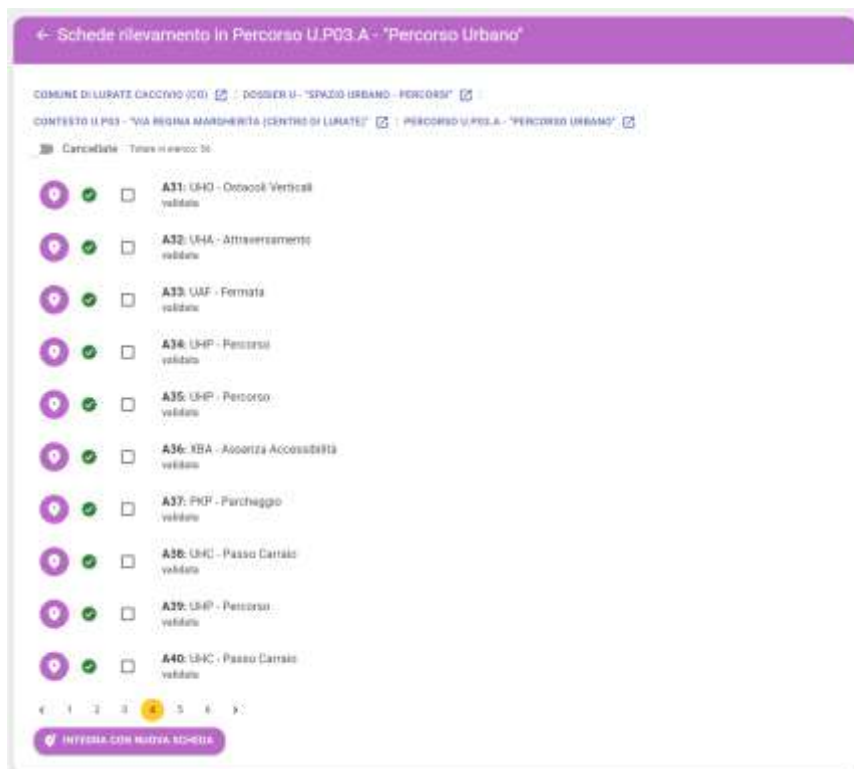
Descrizione: N/A

Mappe: NESSUNA Percorsi: NESSUN Schede rilevamento: nessuna Foto allegate: nessuna

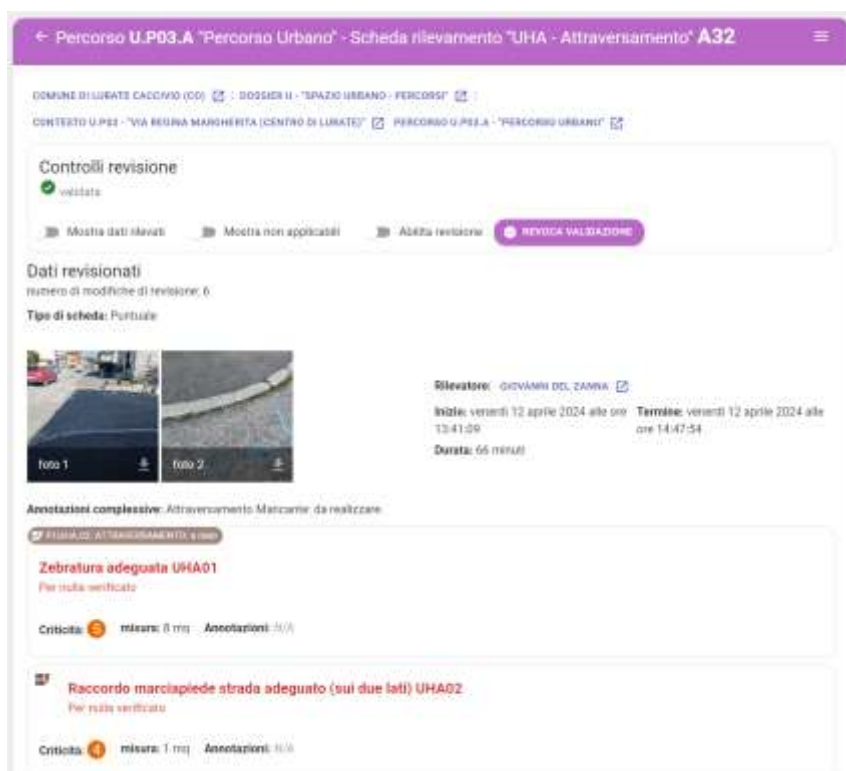
MAPPE PERCORSI DI RILEVAMENTO MODIFICA

PERCORSO (piattaforma cloud)

Elenco delle schede rilevate

**SCHEDA RILIEVO** (piattaforma cloud)

Codifica della scheda, dati di rilievo. Fotografie e verifiche del rispetto dei requisiti della scheda



SCHEMA Rilievo Localizzato (RL)

PEBA
CAMPITURA ROSSA
SCHEMA DI RILIEVO - RL

CODICE e DESCRIZIONE

STIMA COSTO INTERVENTO PE RUNITA' DI MISURA

VERIFICA DEL REQUISITO
verde verificato
arancio parzialmente verificato
rosso per nulla verificato

LIVELLO DI CRITICITA' da 1 a 5
5 = non permette l'azione

LIVELLO DI CRITICITA' QUANTITA' ASSOCIATA

DOCUMENTAZIONE FOTOGRAFICA

Comune di Lurate Caccivio (CO)


ED04.0.B03

Stazione dei ieri

SCHEMA DI RILIEVO

NOTA: nessuna nota riportata

	Verifica	Criticità
Andamento regolare e omogeneo per tutto lo sviluppo [DM236] SVS01	0	1
Larghezza (spazi comuni e uso pubblico): 120cm [DM236] SVS02	140	1
Gradini: antisdrucciolevole SVS03	0	1
Gradini: pedata rettangolare SVS04	0	1
GRADINO contrasto cromatico alzata/pedata [MIC] SVS08	10 ml	3
Segnale TATTILE a pavimento a 30 cm da inizio e fine rampa [DM236] SVS10	2,8 ml	3



PEBA
EXILA
© 2016 - www.exila.it

1

SCHEMA Proposta di Intervento (PI)

PEBA
CAMPITURA BLU
SCHEMA PI – Proposta di Intervento

Comune di **Late Carcivio (CO)** exa026

PI UHP.03 CODICE e DESCRIZIONE

Marciapiede asfalto: MANUTENZIONE

Stima di costo (per u.m.): min **20,00 €** – max **30,00 €** STIMA COSTO INTERVENTO PE RUNITA' DI MISURA

soglia di costo minima per intervento **150,00 €**

Schede rilievo collegate all'intervento

U.P03.A01	✓	2	3	3	1mq Costo intervento: min 150,00 €, max 150,00 €
U.P03.A02	✓	4	3	3	1mq Costo intervento: min 150,00 €, max 150,00 €
U.P03.A23	✓	4	3	3	30mq Costo intervento: min 600,00 €, max 900,00 €
U.P01.A10	✓	4	3	3	1mq Costo intervento: min 150,00 €, max 150,00 €
U.P01.A14	✓	3	3	3	1mq Costo intervento: min 150,00 €, max 150,00 €
U.P03.A47	✓	4	3	3	3mq Costo intervento: min 150,00 €, max 150,00 €

DESCRIZIONE DETTAGLIATA

Marciapiede in asfalto sistemazione/riparazione L.min 90

COSTO SINGOLO INTERVENTO

PRIORITA' DI INTERVENTO

LIVELLO DI CRITICITA'

GRADO DI SODDISFAZIONE DEL REQUISITO

U.P03.A47
DOSSIER.CONTESTO.SCHEDA RILIEVO

PEBA EXILA
© 2024 - www.exila.it